

- LEGENDA

 - SO 01 - osa koleje
 - SO 01 - směrová a výšková úprava
 - SO 02 - trativod
 - SO 04 - hrana komunikace
 - PS 01 - zabezpečovací kabelizace
 - SO 06 - napájení
 - zaměření terénu
 - hranice drážního pozemku
 - katastrální mapa
- LEGENDA STÁVAJÍCÍCH SÍTÍ



 - Cetin
 - SEE
 - SSZT dálkový kabel
 - ČD Telematika
 - vodovod
 - kanalizace
 - vedení VO podzemní
 - NN nadzemní
 - STL plynovod


- LEGENDA PLOCH

 - SO 03 - komunikace - živice
 - SO 03 - chodník - dlažba
 - SO 03 - přístup k RD - štěrka
 - SO 04 - silnice - živice
 - SO 04 - místní komunikace, sjezd - živice
 - SO 04 - chodník - dlažba
 - SO 04 - chodník - signální a varovný pás - dlažba
- ROZHLEDOVÉ POMĚRY

 - rozhled pro zastavení silničního vozidla před přejezdem D_z=40m
 - rozhledové poměry pro nejpomalejší silniční vozidlo L_p=62m

č. bodu	x	y	Výška	Popis bodu
SO 01				
101	649963,463	1032993,805	261,322	zač. směrové a výškové úpravy
102	650008,918	1032972,975	260,843	zač. rekonstrukce svršku
103	650054,373	1032952,146	260,320	konec rekonstrukce svršku
104	650099,828	1032931,317	259,839	konec směrové a výškové úpravy
SO 02				
201	650037,882	1032956,568	259,294	šachta vrcholová dno
202	650024,705	1032962,606	259,252	šachta koncová dno
203	650019,475	1032963,139	259,330	přikop z bet. prefabrikátů
204	650008,974	1032968,330	259,488	přikop z bet. prefabrikátů
205	650012,199	1032975,335	259,770	přikop z bet. prefabrikátů
206	650023,237	1032971,411	259,593	přikop z bet. prefabrikátů



INVESTOR STAVBY:	Správa železnic s.o., Dílžďená 1003/7, 110 00 Praha 1		
OBJEDNATEL PROJEKTU:	Správa železnic s.o., Stavební správa východ, Nerudova 1, 772 58 Olomouc		
	VED. PRACOVISTĚ:	Lubomír Tůma	ZAK. ČÍSLO: 20-046-30-211
	HIP:	Jaromír Kiclor	
	ODP.PROJ.:	Radek Hybner	
	NAVRHL:	Radek Hybner	
KONTROLOVAL:	Libor Habmál	DATUM: 7/2020	SOUPRAVA Č.: STUPEŇ: DSP+PDPS
STAVBA: Výstavba PZS přejezdu P5387 v km 12,607 trati Hradec Králové - Turnov		MÉRITKO: 1:250	
Část: SO01 Přejezd v km 12,607 (P5387) - Železniční svršek SO03 Přejezd v km 12,607 (P5387) - Železniční přejezd		ČÁST: D.2.1	
Výkres: Situace		PŘÍLOHA: 2.	